



CENTRO FUNZIONALE DECENTRATO

BOLLETTINO IDROLOGICO DELLA REGIONE PUGLIA SETTEMBRE 2017



Le stazioni analizzate sono un campione rappresentativo del territorio pugliese.



**PRESIDENZA DELLA GIUNTA REGIONALE
SEZIONE PROTEZIONE CIVILE**

Dati TERMOMETRICI rilevati dalla rete di monitoraggio delle stazioni in telemisura.

BACINO	STAZIONI	TEMPERATURA				
		T MAX MENSILE [°C]	T MIN MENSILE [°C]	T MEDIA MENSILE [°C]	T MEDIA PERIODO MONITORATO [°C]	SCOSTAMENTO [°C]
FORTORE	Casalnuovo Monterotaro	24.5	14.8	19.6	21.9	-2.2
	Volturara Appula	24.4	12.1	18.2	19.6	-1.4
LAGO DI LESINA	Sannicandro Garganico	24.7	16.0	20.4	21.3	-1.0
BACINI VARI	Vieste	24.8	17.6	21.2	22.2	-1.1
CANDELARO	San Severo	26.5	16.7	21.6	21.7	0.0
	Lucera	25.9	16.9	21.4	21.6	-0.2
	Faeto	20.9	11.1	16.0	16.8	-0.8
	Foggia Istituto Agrario	26.6	15.4	21.0	21.6	-0.6
LAGO SALSO-LAGO SALPI- PALUDI DI CELENTANO	San Giovanni Rotondo	21.9	14.5	18.2	19.4	-1.2
	Manfredonia	27.1	13.0	20.1	20.9	-0.9
CERVARO E CARAPELLE	Monteleone di Puglia	21.6	11.7	16.6	17.2	-0.6
	Ascoli Satriano	24.1	15.3	19.7	20.5	-0.8
OFANTO	Minervino Murge	23.9	14.0	18.9	20.2	-1.3
	San Samuele di Cafiero	27.7	13.6	20.6	20.5	0.1
MURGE	Barletta	26.7	17.4	22.0	21.7	0.3
	Castel del Monte	25.5	12.8	19.2	19.4	-0.3
	Ruvo di Puglia	26.3	15.6	20.9	21.3	-0.4
	Altamura	24.9	14.8	19.8	20.7	-0.9
	Bari Idrografico	25.1	18.4	21.7	22.1	-0.4
	Cassano delle Murge	26.5	16.0	21.2	20.6	0.6
	Casamassima	26.0	16.0	21.0	20.2	0.8
	Gioia del Colle	26.2	16.2	21.2	21.2	0.0
	Fasano	25.9	18.4	22.2	21.8	0.4
	Locorotondo	24.8	15.1	19.9	20.1	-0.2
PENISOLA SALENTINA	Brindisi	26.1	17.9	22.0	22.1	-0.1
	San Pancrazio Salentino	27.2	17.1	22.1	22.9	>>
	Lecce	27.4	17.1	22.3	22.3	0.0
	Otranto	25.0	18.1	21.6	22.1	-0.5
	Presicce*	26.1	17.9	22.0	21.8	0.2
	Taviano	26.5	18.2	22.3	22.7	-0.3
	Nardò	>>	>>	>>	22.5	>>
	Avetrana	25.6	16.6	21.1	21.5	-0.4
	Grottaglie	27.0	16.7	21.9	22.8	-0.9
	Taranto	28.0	19.6	23.8	22.9	0.9
GALASO	Ginosa	25.9	15.8	20.9	21.1	-0.2

* La stazione di Presicce sostituisce la stazione di Santa Maria di Leuca al momento fuori servizio



**PRESIDENZA DELLA GIUNTA REGIONALE
SEZIONE PROTEZIONE CIVILE**

Dati PLUVIOMETRICI rilevati dalla rete di monitoraggio delle stazioni in telemisura.

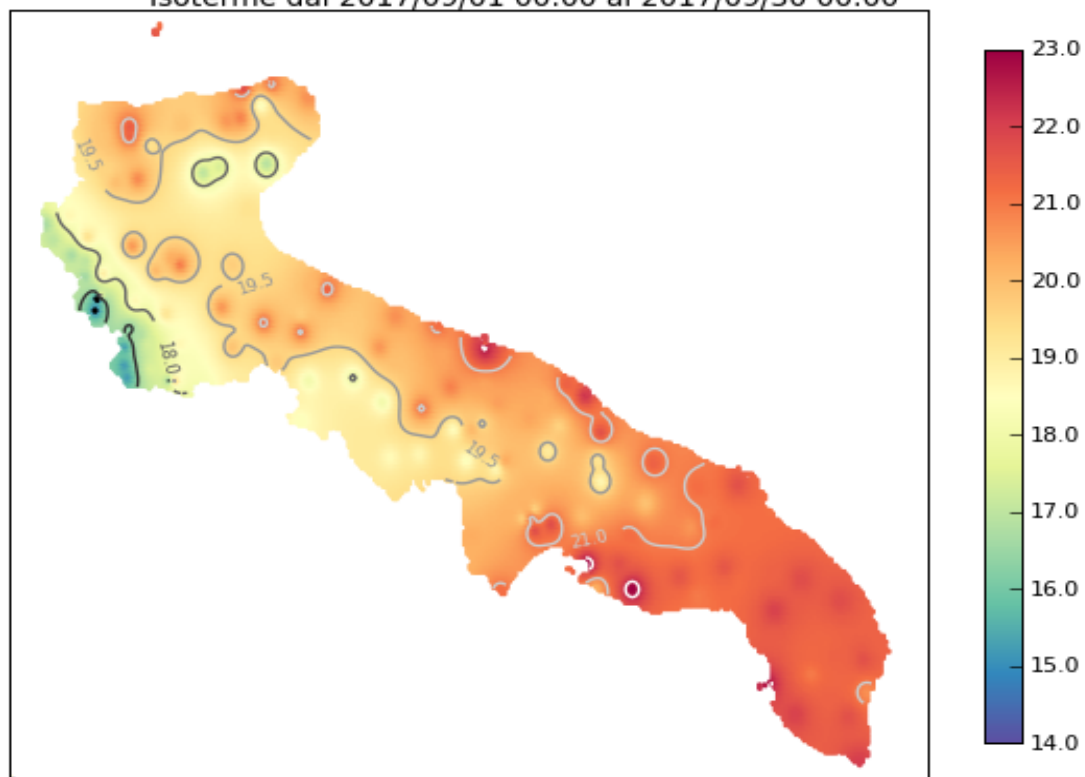
BACINO	STAZIONI	PRECIPITAZIONE				
		MENSILE [mm]	MEDIA PERIODO MONITORATO [mm]	MASSIMO PERIODO MONITORATO		PRECIPITAZIONE MEDIA ANNUA PERIODO MONITORATO [mm]
				mm	ANNO	
FORTORE	Casalnuovo Monterotaro	37.2	-	-	-	-
	Volturara Appula	90.4	-	-	-	-
LAGO DI LESINA	Sannicandro Garganico	150.0	79.7	-	-	823
BACINI VARI	Vieste	66.6	52.0	247	1939	568
CANDELARO	San Severo	33.6	47.9	129	1952	532
	Lucera	84.8	48.2	149	1970	569
	Faeto	56.4	59.6	217	2009	829
	Foggia Istituto Agrario	50.8	41.6	128	1969	452
LAGO SALSO-LAGO SALPI- PALUDI DI CELENTANO	San Giovanni Rotondo	138.2	68.8	275	2009	844
	Manfredonia	74.0	41.3	173	1970	442
CERVARO E CARAPELLE	Monteleone di Puglia	49.0	59.5	181	1921	826
	Ascoli Satriano	46.4	54.4	469	1923	665
OFANTO	Minervino Murge	76.6	53.0	272	1970	641
	San Samuele di Cafiero	37.4	41.7	106	2006	544
MURGE	Barletta	37.4	51.2	198	1973	516
	Castel del Monte	67.4	57.6	167	1955	636
	Ruvo di Puglia	40.4	49.5	185	1941	605
	Altamura	50.4	50.3	196	1922	564
	Bari Idrografico	60.8	53.1	226	1971	569
	Cassano delle Murge	63.8	53.6	171	1973	644
	Casamassima	44.0	50.4	149	2006	584
	Gioia del Colle	42.6	51.2	314	2006	629
	Fasano	49.6	43.6	202	2006	637
	Locorotondo	75.6	55.1	210	1972	688
PENISOLA SALENTINA	Brindisi	32.4	45.6	209	2002	587
	San Pancrazio Salentino	86.4	52.6	180	1966	641
	Lecce	72.8	51.4	179	1996	656
	Otranto	152.2	64.5	283	1955	796
	Presicce*	119.0	68.6	353	1955	813
	Taviano	134.4	46.4	221	1921	634
	Nardò	>>	48.5	202	2010	612
	Avetrana	38.2	51.5	214	1999	614
	Grottaglie	29.8	44.3	242	1934	577
	Taranto	105.2	36.6	129	2010	480
GALASO	Ginosa	52.0	41.0	168	1997	589

* La stazione di Presicce sostituisce la stazione di Santa Maria di Leuca al momento fuori servizio

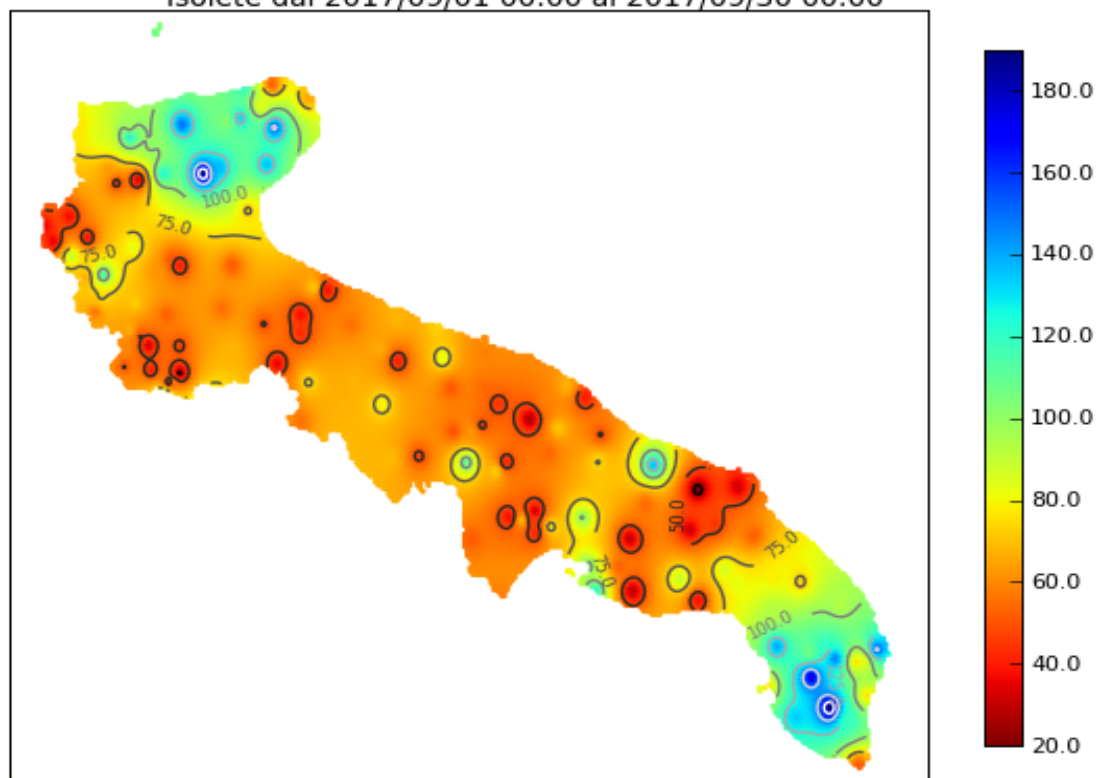


**PRESIDENZA DELLA GIUNTA REGIONALE
SEZIONE PROTEZIONE CIVILE**

Isoterme dal 2017/09/01 00:00 al 2017/09/30 00:00



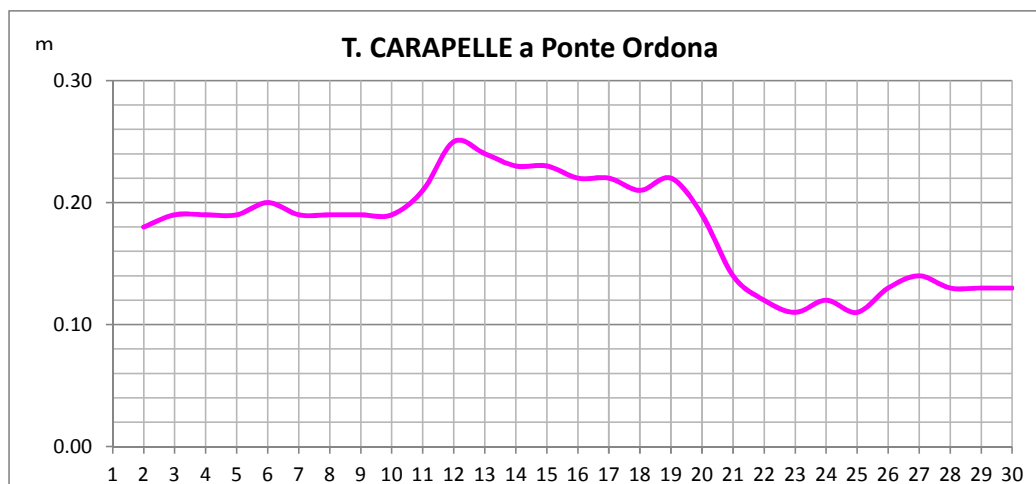
Isoiete dal 2017/09/01 00:00 al 2017/09/30 00:00



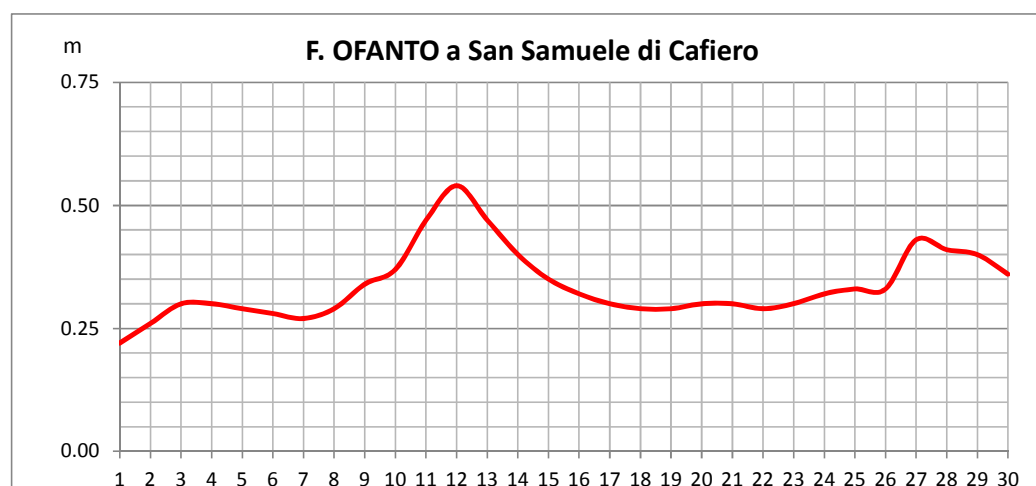


PRESIDENZA DELLA GIUNTA REGIONALE
SEZIONE PROTEZIONE CIVILE

Dati IDROMETRICI rilevati dalla rete di monitoraggio delle stazioni in telemisura.
Sono considerati i corsi d'acqua più rappresentativi del territorio pugliese.



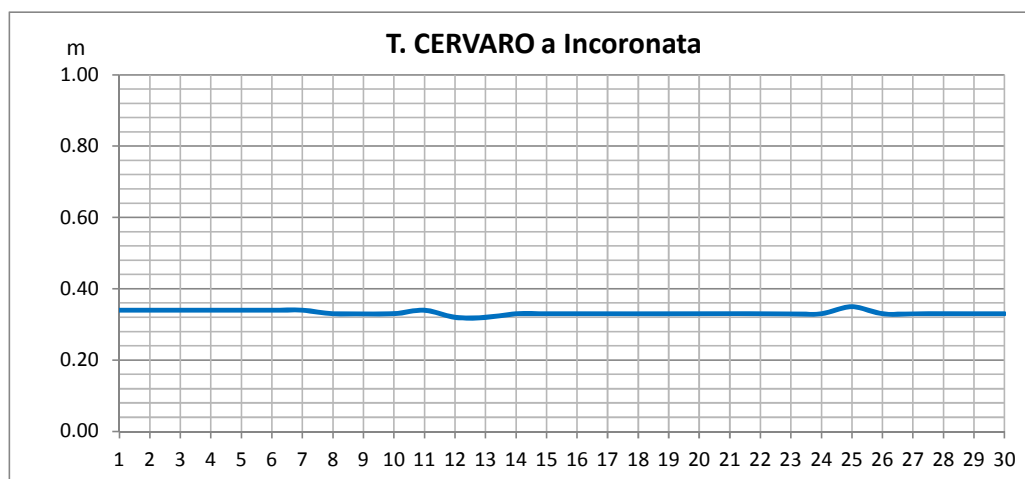
Scala numerica portate - CARAPELLE													
H [m]	0	0,25	0,5	0,75	1	1,25	1,5	-	-	-	-	-	-
Q [m ³ /s]	0	0,1	0,8	2,6	6,2	12	20,7	-	-	-	-	-	-



Scala numerica portate - OFANTO													
H [m]	0	0,5	1	1,5	2	2,5	3	3,5	4	-	-	-	-
Q [m ³ /s]	0	1,6	7,7	18,4	34,3	56,5	87,1	129	185	-	-	-	-



PRESIDENZA DELLA GIUNTA REGIONALE
SEZIONE PROTEZIONE CIVILE



Scala numerica portate - CERVARO													
H [m]	0	0,5	1	1,5	2	2,5	3	3,5	4	4,5	5	5,5	6
Q [m ³ /s]	0	3	10,1	18,3	26,2	33,5	41,3	51,9	69	97,6	144	216	322

Legenda:

TEMPERATURA [°C]

T MAX MENSILE	Massima temperatura registrata nel mese di riferimento
T MIN MENSILE	Minima temperatura registrata nel mese di riferimento
T MEDIA MENSILE	Media aritmetica delle temperature massima e minima nel mese di riferimento
T MEDIA PERIODO MONITORATO	Temperatura media mensile nel periodo monitorato
SCOSTAMENTO	Differenza algebrica tra T media mensile e T media periodo monitorato

PRECIPITAZIONE [mm]

MENSILE	Precipitazione mensile cumulata nel mese di riferimento
MEDIA PERIODO MONITORATO	Media mensile della precipitazione calcolata nel periodo monitorato
MASSIMO PERIODO MONITORATO	Precipitazione massima storica e anno di riferimento
PRECIPITAZIONE MEDIA ANNUA PERIODO MONITORATO	Media della precipitazione calcolata nel periodo monitorato.



**REGIONE
PUGLIA**



**PRESIDENZA DELLA GIUNTA REGIONALE
SEZIONE PROTEZIONE CIVILE**

**REGIONE PUGLIA
SERVIZIO PROTEZIONE CIVILE
CENTRO FUNZIONALE DECENTRATO**

Via delle Magnolie, 6-8 Z. I. Modugno (BARI)
Tel: 080 - 5802247-60-61 fax: 080 - 5802279

DIRIGENTE DEL SERVIZIO: ing. Lucia DI LAURO
RESPONSABILE DEL CENTRO FUNZIONALE DECENTRATO: ing. Giuseppe AMORUSO

www.protezionecivile.puglia.it

RIFERIMENTI E-MAIL

servizio.protezionecivile@regione.puglia.it
centrofunzionale@regione.puglia.it

La diffusione e o la riproduzione totale o parziale dei testi, dei dati e dell'illustrazioni è **vietata a termini di legge**. E' consentita solo citando la fonte e previa autorizzazione scritta.